






LEGENDA:

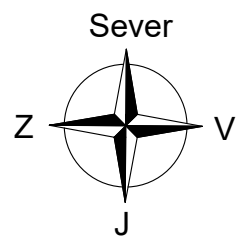
-  Meja območja OPPN Poslovno stanovanjska zazidava Zreče
-  Meja območja veljavnega podrobnega prostorskega načrta

OMEJITVE V PROSTORU:

-  Javne prometnice
-  10 m - ski pas novega gozdnega roba
-  Arheološko najdišče Nova Dobrava (EŠD 10348)

Celotno območje OPPN je erozijsko ogroženo (običajni zaščitni ukrepi)

| | | | |
|-----------------|---|------------|------------------------|
| naročnik: | Občina Zreče Cesta na Roglo 13b 3214 Zreče | | |
| prilavilavec: | Občina Zreče Cesta na Roglo 13b 3214 Zreče | | |
| izdelovalec: | Savaprojekt Krško d.d. Cesta krških žrtev 59 8270 Krško | | |
| projekt: | OBČINSKI PODROBNI PROSTORSKI NAČRT POSLOVNO STANOVANJSKA ZAZIDAVA ZREČE | | |
| OPN: | Damjana Pirc, u.d.i.k.a. | KA-1562 | |
| SP: | Silvija Umek Toth, d.i.g. | | |
| grafični načrt: | PREGLEDNA SITUACIJA Z OMEJITVAMI V PROSTORU TER POVEZAVO S SOSEDNIMI OBMOČJI | | |
| faza: | dopolnjen osnutek | | |
| datum: | merilo: | ID št. PA: | št. grafičnega načrta: |
| julij 2021 | 1:5000 | 2209 | B2 |
| | | | A3 |



Ta načrt velja za pogodbeno določene namene.

